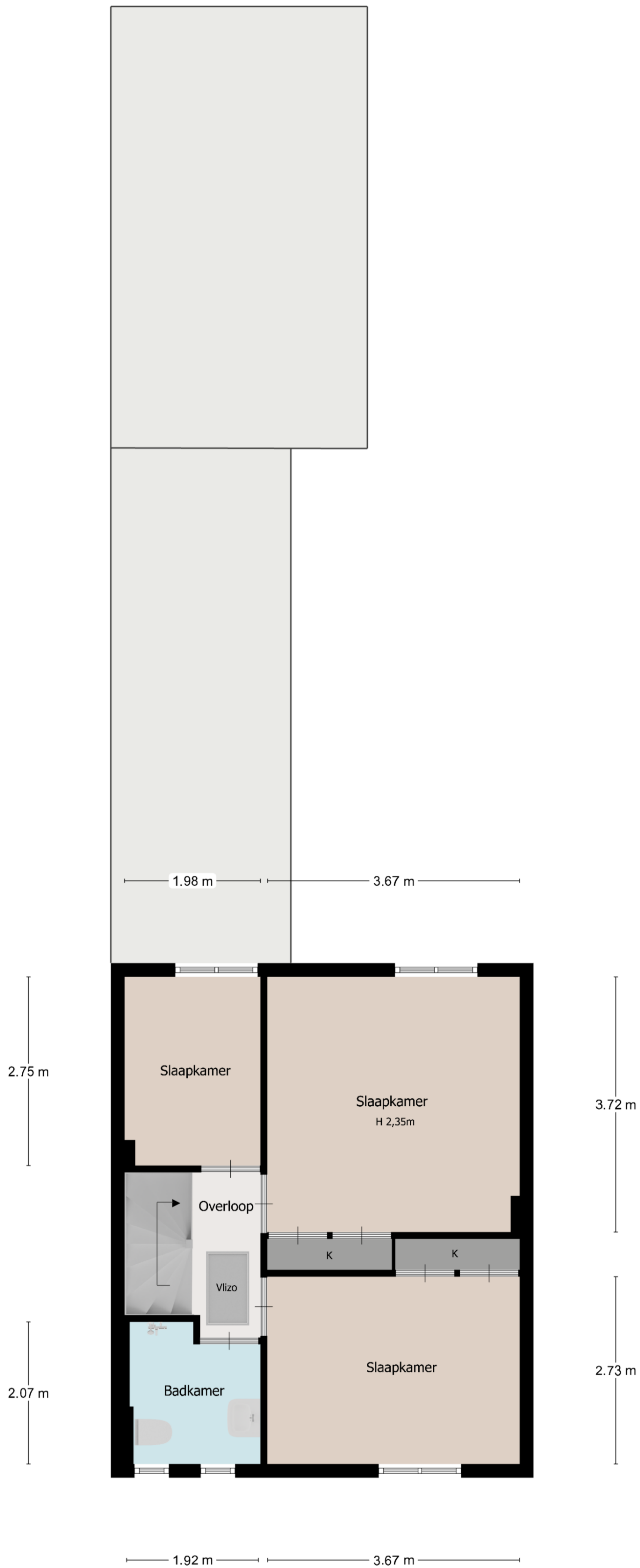


## Begane Grond

Deze plattegrond dient ter indicatie, hieraan kunnen rechten worden ontleend

@HSL

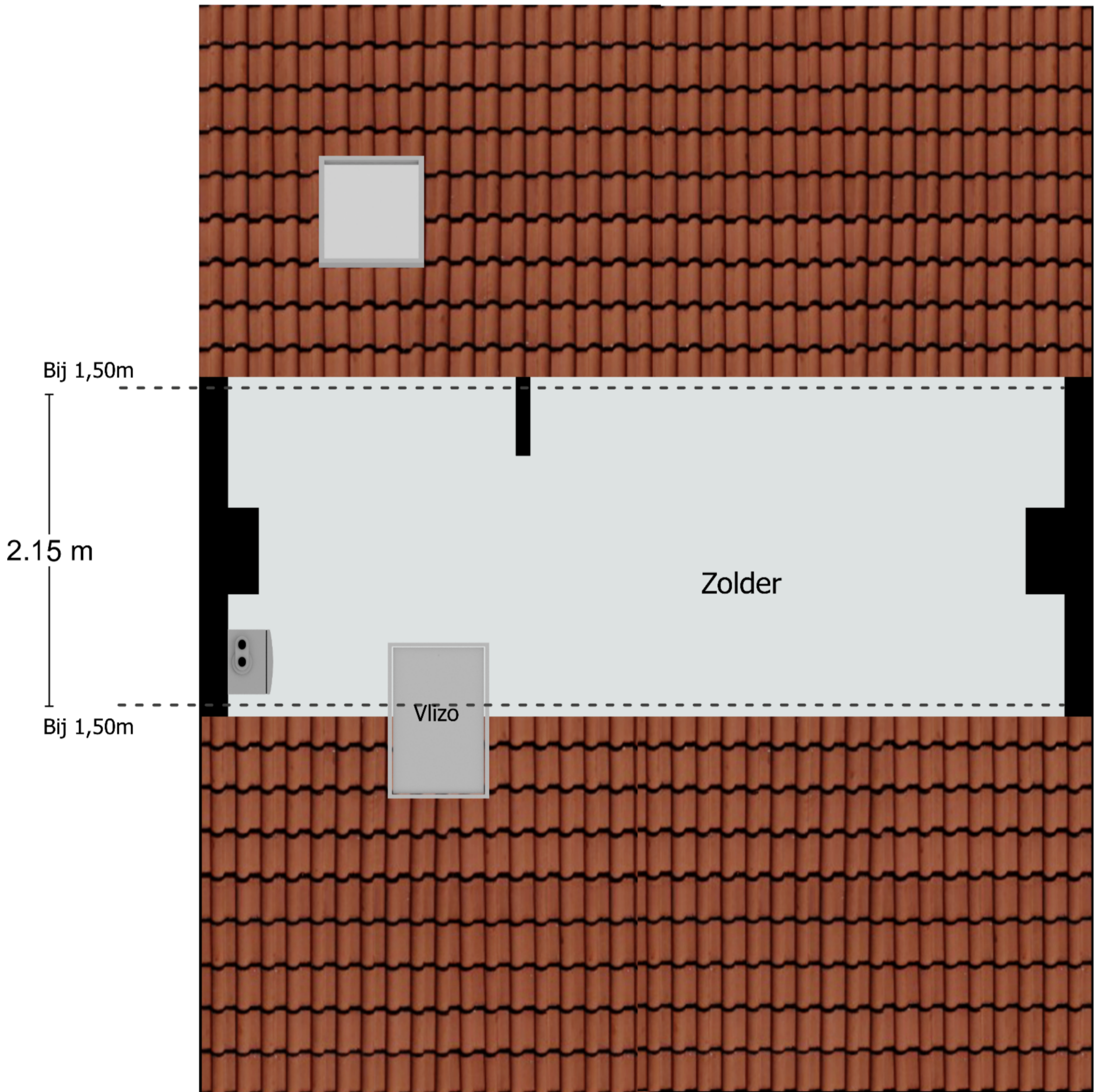


## 1ste Verdieping

Deze plattegrond dient ter indicatie, hieraan kunnen geen rechten worden ontleend

@HSL

1.98 m 3.71 m




5.78 m

## 2de Verdieping

Deze plattegrond dient ter indicatie, hieraan kunnen geen rechten worden ontleend

@HSL



## Souterrain

Deze plattegrond dient ter indicatie, hieraan kunnen geen rechten worden ontleend

@ H S L